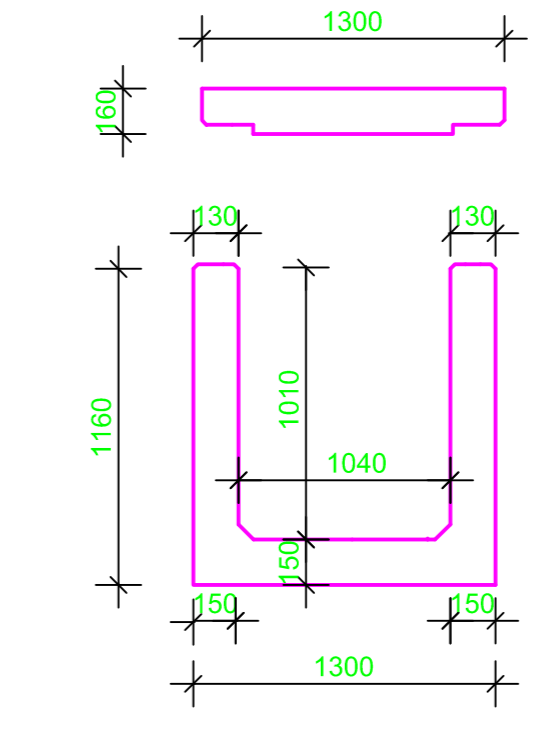
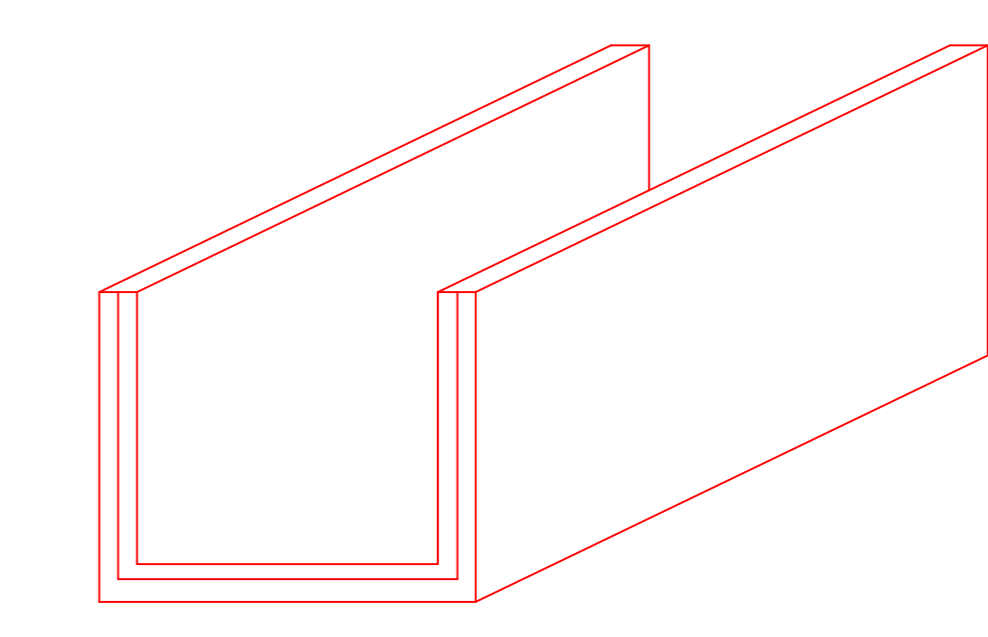


CUNICOLO IN C.A. 1300x1160

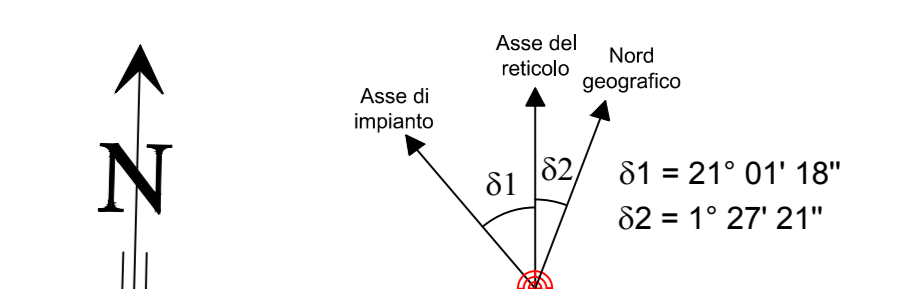


Cunicolo in c.a. da realizzare ex novo



*Cunicolo in c.a. verificato per carichi stradali di prima categoria

- LEGENDA**
- ① PORTINERIA
 - ② PALAZZINA UFFICI
 - ③ ARCHIVIO NUOVO
 - ④ LOCALE PESA
 - ⑤ INFERMERIA
 - ⑥ LABORATORIO AMBIENTALE E DOSIMETRICO
 - ⑦ LABORATORIO CHIMICO E RADIOCHIMICO
 - ⑧ SERBATOIO ACQUA DEMI
 - ⑨ SALA QUADRI IMPIANTI AUSILIARI
 - ⑩ SERBATOIO OLIO COMBUSTIBILE
 - ⑪ BOX DIESEL/ALTERNATORE
 - ⑫ NUOVO LABORATORIO DI DOSIMETRIA
 - ⑬ VASCHE ACQUA INDUSTRIALE
 - ⑭ AREA POMPE ACQUA MARE E ANTINCENDIO
 - ⑮ FOSSE PER SISMOGRAFI
 - ⑯ FOSSE FANGHI
 - ⑰ EDIFICIO "CIVIL"
 - ⑱ LAVANDERIA, EFFLUENTI ATTIVI
 - ⑲ VANO MONITORE EFFLUENTI ATTIVI
 - ⑳ LAVANDERIA
 - ㉑ POND
 - ㉒ FOSSE SPLITTERS
 - ㉓ DEPOSITO RIFIUTI BASSA ATTIVITA'
 - ㉔ MAGAZZINO EX "NUOVO PIGNONE"
 - ㉕ MAGAZZINO EX ANTINCENDIO
 - ㉖ DEPOSITO EX PARSON
 - ㉗ FOSSA KFC
 - ㉘ EDIFICIO REATTORE
 - ㉙ EDIFICIO CONTROLLO
 - ㉚ BOX MATERIALI
 - ㉛ MAGAZZINO - OFFICINE
 - ㉜ DEPOSITO URANIO DEPLETO
 - ㉝ ARCHIVIO "ATN"
 - ㉞ G.P.L. PER MENSA
 - ㉟ MENSA
 - ⓫ DEPOSITO TEMPORANEO MATERIALI
 - ⓬ DEPURATORI
 - ⓭ PARCO BOMBOLE
 - ⓮ AREA DI PARCHEGGIO AUTOMEZZI
 - ⓯ MAGAZZINO MATERIALI
 - ⓰ SERBATOIO GASOLIO
 - ⓱ RAMPA GAS TECNICI
 - ⓲ PLATEA ISOLA NUCLEARE
 - ⓳ CABINA 20KV
 - ⓴ NUOVO DEPOSITO TEMPORANEO
 - ⓵ VANO SCHERMATO EFFLUENTI ATTIVI
 - ⓶ BOTOLA ESTRAZIONE FUSTO KFC
 - ⓷ LECO EDIFICIO ESTRAZIONE
 - ⓸ LECO EDIFICIO CONDIZIONAMENTO
 - ⓹ STAZIONE DI MONITORAGGIO MATERIALI
 - ⓺ DEPOSITO RIFIUTI SPECIALI PERICOLOSI
 - ⓻ AREA TRASFORMATORE AT-MT
 - ⓼ BASAMENTO DIESEL DI EMERGENZA
 - ⓽ PLATEA EX-EDIFICIO TURBINE
 - ⓾ PROTEZIONE BY-PASS TUBAZIONE ACQUA MARE
 - ⓿ PARCHEGGIO LABORATORIO MOBILE
 - ⓿ CUNICOLO NUOVA LINEA EFFLUENTI ATTIVI
 - ⓿ SERBATOIO AZOTO
 - ⓿ PARCHEGGIO



Gli assi di impianto sono ruotati di circa 28° (angolo $\delta 1$ in senso orario rispetto al reticolo Gauss Boaga della carta)
 Il nord geografico risulta ruotato di circa 2° (angolo $\delta 2$ in senso antiorario rispetto al reticolo Gauss Boaga della carta)
 Il lato del reticolo è pari a 50 m - Le quote riportate sono espresse in metri e si riferiscono al livello medio del mare

Timbri e firme per responsabilità di legge						
00	19/01/2016	Prima emissione	Carlo S.	Tagliam.	Salvo L.	Rivesto A.
			DMOND	DMOND	DMOND	DMOND
REV.	DATA	DESCRIZIONE DELLA REV.	INCARICATO	COLLABORAZIONE	VERIFICA	APPROVAZIONE
			Progettista	Cooperatore	Controllo	Intervento
PROGETTO		Site di Latina				
Project		RV - PROGETTO RIPRISTINI SISTEMAZIONI VARIE				
TITOLO		Planimetria per rifacimento cunicolo prefabbricato in c.a. - Impermeabilizzazione del sedime di Centrale e modifica della rete				
ESTO SORVEGLIANZA		<input checked="" type="checkbox"/> POSITIVO <input type="checkbox"/> NEGATIVO <input type="checkbox"/> COME CORRETTO <input type="checkbox"/> PER INFORMAZIONI				
SCALA	1:500	DATA	19/01/2016	PROGETTO	LT RV 01401	LIVELLO
FORMATO	A0	INTEL.	DP	SESTIONE	DEC	FOGLIO
SOSTITUISCE IL		SOSTITUISCE IL				
SOSTITUISCE IL		SOSTITUISCE IL				