

<i>Elaborato</i>	<i>Livello</i>	<i>Tipo</i>	<i>Sistema / Edificio / Argomento</i>	<i>Rev. 00</i>
LT X 00055 ETQ-00029422	A	DP - Planimetrie	DEC - Attività Generale di Decommissioning	Data 14/11/2013
Centrale / Impianto:	Sito di Latina - Progetto generico valido per tutta la Centrale (non associabile ad altri progetti);			
Titolo Elaborato:	MAPPA DEI SOTTOSERVIZI			
PRIMA EMISSIONE				
<i>Timbri e firme per responsabilità di legge</i>				
Autorizzato				
SORVEGLIANZA SUGLI ELABORATI PRODOTTI DA Sogin Latina				
Motivo invio: Per Benestare				
ESTERNO	DWMD/LAT Mantione P.	DWMD/LAT Berardo V. DWMD/ING Morgante A.	DWMD/LAT Pezone A.	DVC/QLS Bastianini E.
Incaricato	Collaborazioni	Verifica	Approvazione / Benestare	Autorizzazione all'uso

PROPRIETA'

Bastianini E.

LIVELLO DI CLASSIFICAZIONE

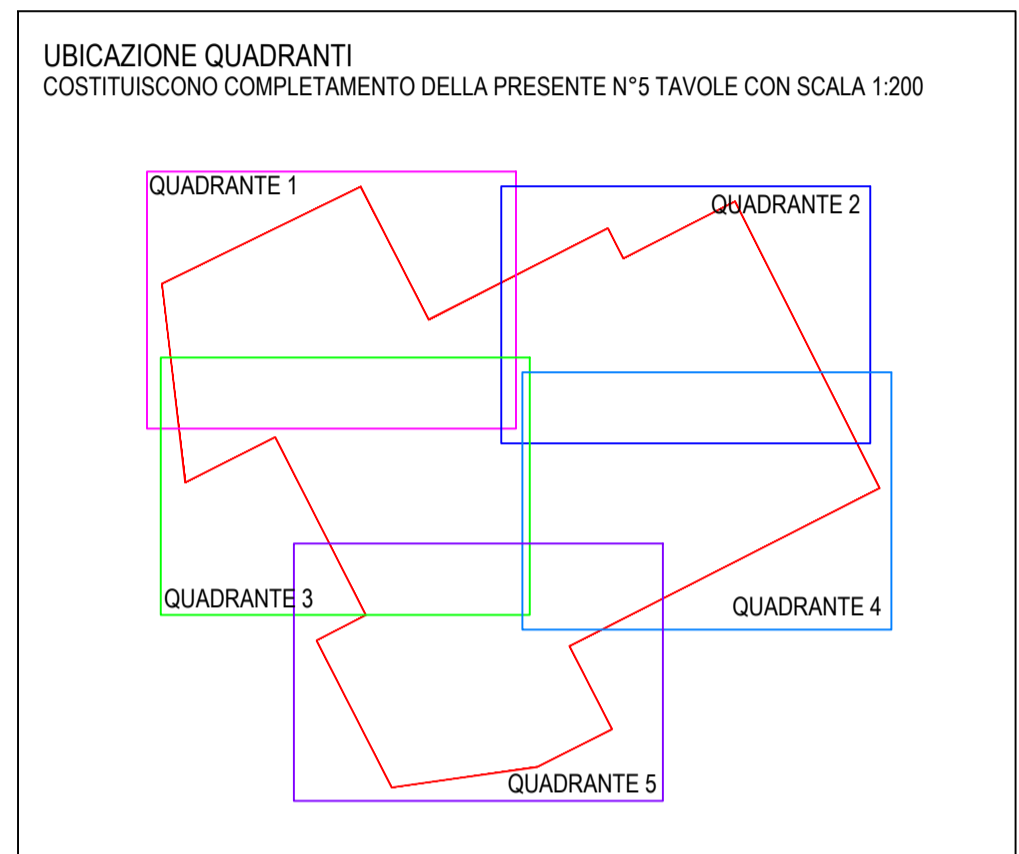
Aziendale

Livello di Classificazione: Pubblico, Aziendale, Riservato Aziendale – riproduzione vietata, Uso Ristretto – riproduzione vietata
 Il presente elaborato è di proprietà di Sogin S.p.A. È fatto divieto a chiunque di procedere, in qualsiasi modo e sotto qualsiasi forma, alla sua riproduzione, anche parziale, ovvero di divulgare a terzi qualsiasi informazione in merito, senza autorizzazione rilasciata per scritto da Sogin S.p.A.



LEGENDA

- ANOMALIA PUNTUALE
- - - ANOMALIA DIFFUSA
- LINEE IMPIANTISTICHE (Range di profondità: 0 - 50 cm)
- LINEE IMPIANTISTICHE (Range di profondità: 50 - 100 cm)
- LINEE IMPIANTISTICHE (Range di profondità: 100 - 150 cm)
- LINEE IMPIANTISTICHE (Range di profondità: 150 - 200 cm)
- AREE CON ANOMALIE MOLTO DISTURBATE (Range di profondità: 50 - 100 cm)
- AREE CON ANOMALIE MOLTO DISTURBATE (Range di profondità: 100 - 150 cm)
- FABBRICATI



Timbri e firme per responsabilità di legge

0	PRIMA EMISSIONE	ADG	GMO	GMO	MGQUADRO
REV.	DATA	DESCRIZIONE DELLA REV.	REDATTO	VERIFICA	AUTORIZZATO DA
Rev.	Date	Revision description	Prepared	Checked out by	Approved by

PROGETTO
Project

CENTRALE DI LATINA - ESECUZIONE DI INDAGINI GEORADAR NELL'AREA INTERESSATA DALLE ATTIVITA' DI IMPERMEABILIZZAZIONE

TITOLO
Title

MAPPA DEI SOTTOSERVIZI

Foglio Sheet

1

Di Cr

6

SCALA	1:1000	Dis. N.	Sogin_Mappa dei sottoservizi_29.10.2013.dwg	LIVELLO	Consegna
Scale		Dwg N		Level	

Timbri e firme per responsabilità di legge

REV.	DATA	DESCRIZIONE DELLA REV.	INCARICATO	COLLABORAZIONE	VERIFICA	BENESTARE	AUTORIZZATO DA
Rev.	Date	Revision description	Prepared by	Cooperators	Checked out by	Approved by	Issued by

PROGETTO
Project

TITOLO
Title

ESITO SORVEGLIANZA
Employer review

POSITIVO
Approved

NEGATIVO
Not approved

COME CORRETTO
Revised

PER INFORMAZIONI
For information only

STRUTTURA RICHIEDENTE	Dis. N.	LIVELLO	
Division applicant	Dwg N	Level	

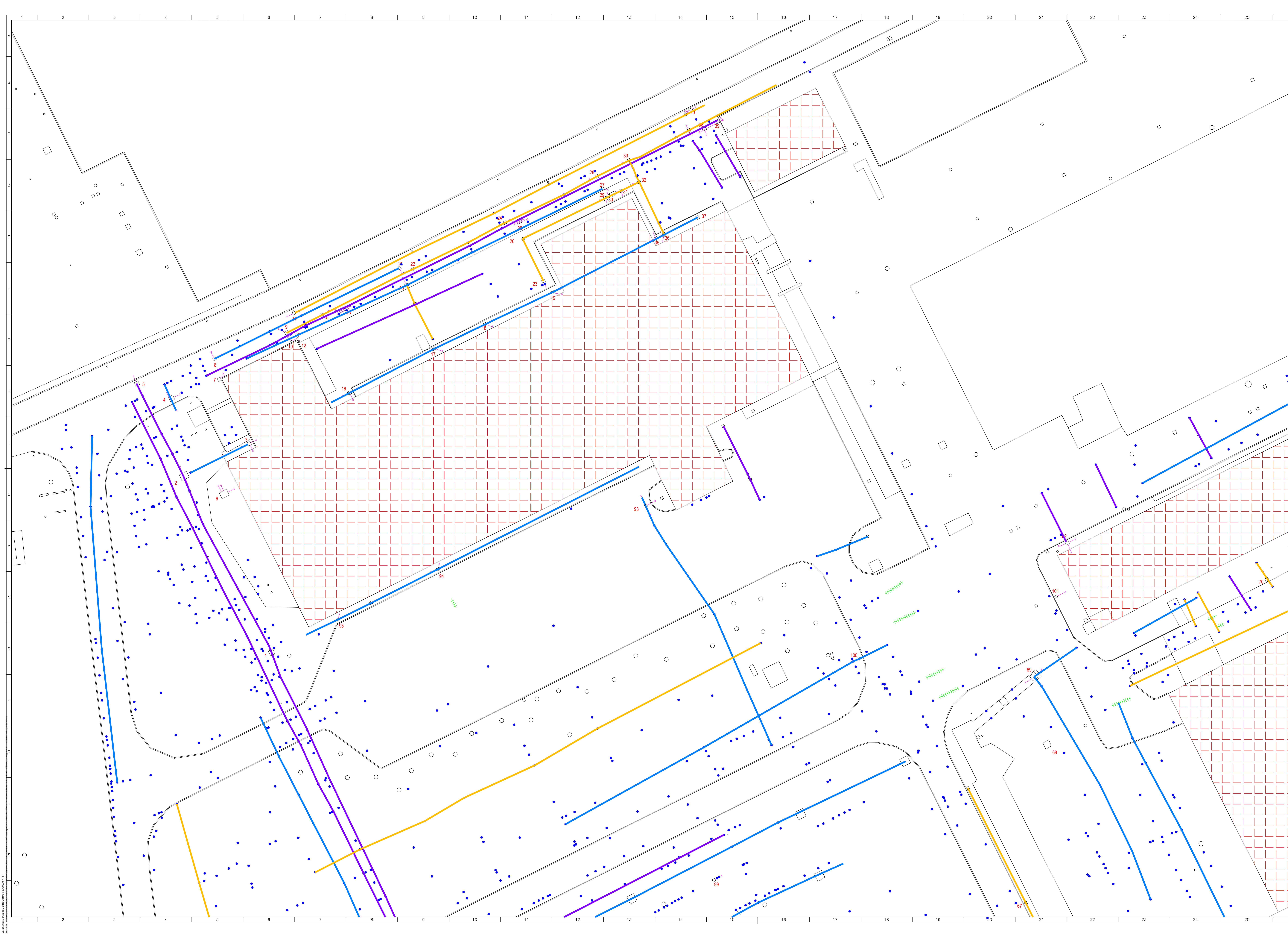
SCALA	TIPO EL.	SISTEMA	FOGLIO	DI	CR
Scale	Dwg type	System	Sheet		

FORMATO	SOSTITUISCE IL	SOSTITUITO DAL	FILES
Size	Replaces dwg no.	Replaced by dwg no.	SI <input type="checkbox"/> NO <input type="checkbox"/>

IL PRESENTE ELABORATO È DI PROPRIETÀ DI SOGIN S.P.A. È FATTO DIVIETO A CHIUNQUE DI PROCEDERE, IN QUALSIASI MODO E SOTTO QUALSIASI FORMA, ALLA SUA PRODUZIONE, ANCHE PARZIALE, DOVERO DI DIVULGARRE A TERZI QUALSIVIA INFORMAZIONE IN MERITO, SENZA PREVENTIVA AUTORIZZAZIONE RILASCIATA PER SCRITTO DA SOGIN S.P.A.
This document is the property of SOGIN S.P.A. - it is strictly forbidden to reproduce this document, in whole or in part, and to provide to others any related information, without previous written consent of SOGIN S.P.A.

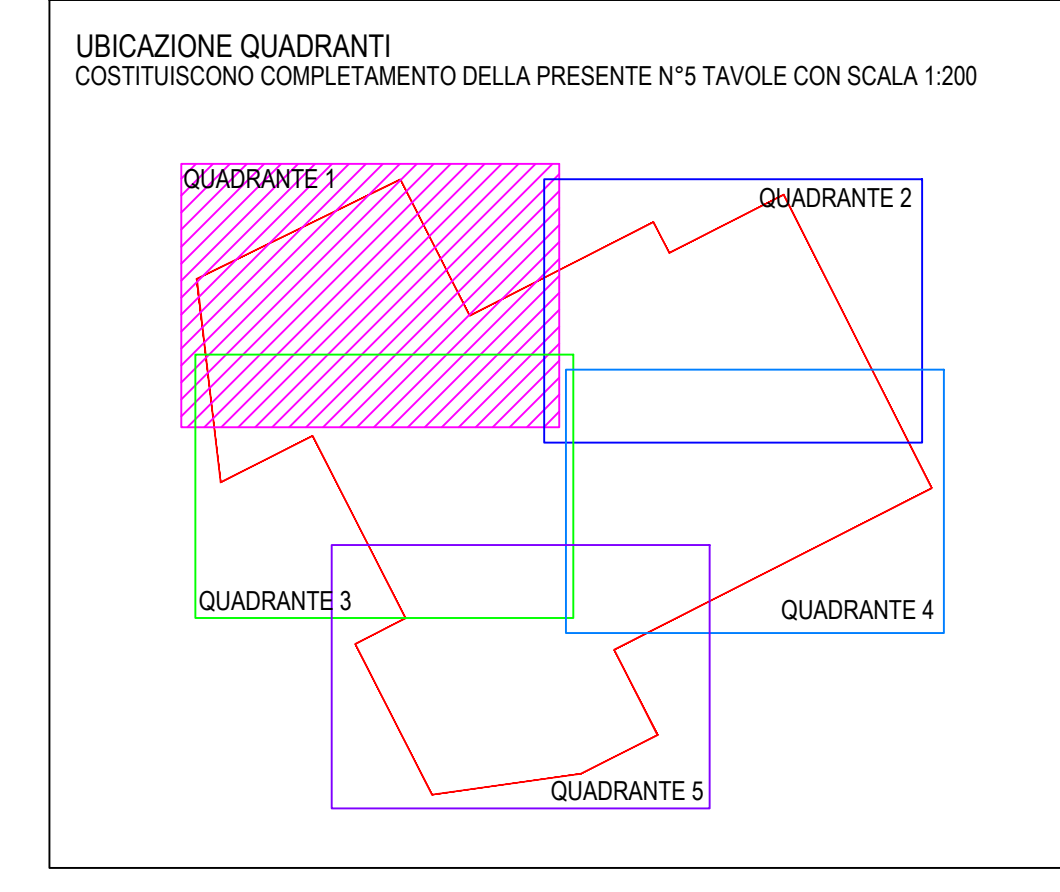


Documento prodotto da Castello Software 23/04/2016 11:01
Il sistema informatico prevede la firma elettronica personale indicazione delle strutture e dei nominativi delle persone associate, verificata elettronicamente.



LEGENDA

- ANOMALIA PUNTUALE
- ANOMALIA DIFFUSA
- LINEE IMPRANTISTICHE (Range di profondità: 0 - 50 cm)
- LINEE IMPRANTISTICHE (Range di profondità: 50 - 100 cm)
- LINEE IMPRANTISTICHE (Range di profondità: 100 - 150 cm)
- LINEE IMPRANTISTICHE (Range di profondità: 150 - 200 cm)
- AREE CON ANOMALIE MOLTO DISTURBATE (Range di profondità: 50 - 100 cm)
- AREE CON ANOMALIE MOLTO DISTURBATE (Range di profondità: 100 - 150 cm)
- FABBRICATI



Timbri e firme per responsabilità di legge

PROGETTO	REDAZIONE DELLA REL. PROGETTO	INCARICATO	COLLABORATORI	VERIFICA	INTERPRETARE
PROGETTO	REDAZIONE DELLA REL. PROGETTO	INCARICATO	COLLABORATORI	VERIFICA	INTERPRETARE

Timbri e firme per responsabilità di legge

PROGETTO	REDAZIONE DELLA REL. PROGETTO	INCARICATO	COLLABORATORI	VERIFICA	INTERPRETARE
PROGETTO	REDAZIONE DELLA REL. PROGETTO	INCARICATO	COLLABORATORI	VERIFICA	INTERPRETARE

MG QUADRO

PROGETTO
CENTRALE DI LATINA - ESECUZIONE DI INDAGINI GEORADAR NELL'AREA INTERESSATA DALLE ATTIVITÀ DI IMPERMEABILIZZAZIONE

TITOLO
MAPPA DEI SOTTOSERVIZI QUADRANTE 1

Scala: 1:200
Data: 28/10/2013
Foglio: 2
Di: 6

SOGIN

ESITO SORVEGLIANZA

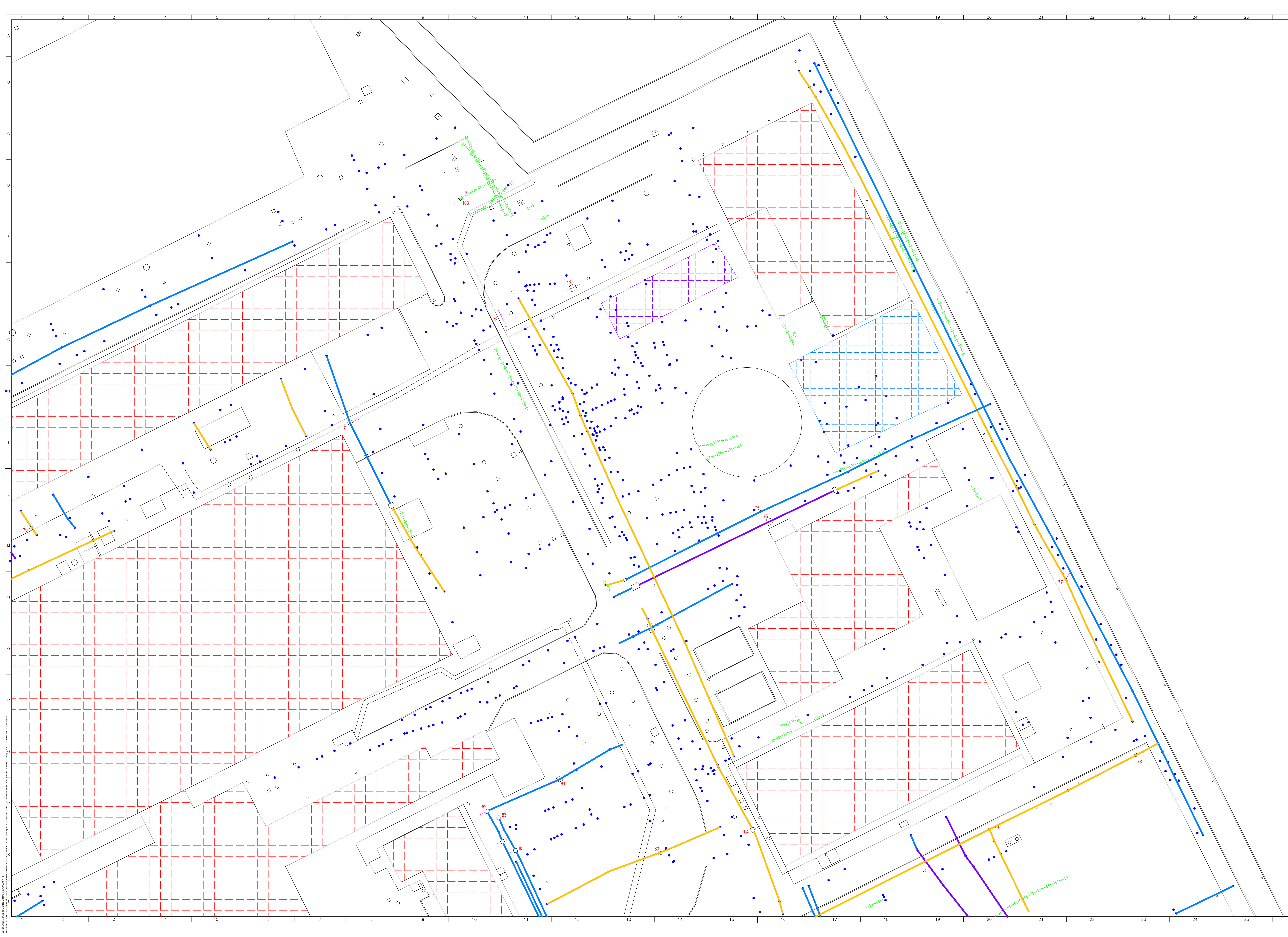
POSITIVO

NEGATIVO

COME CORRETTO

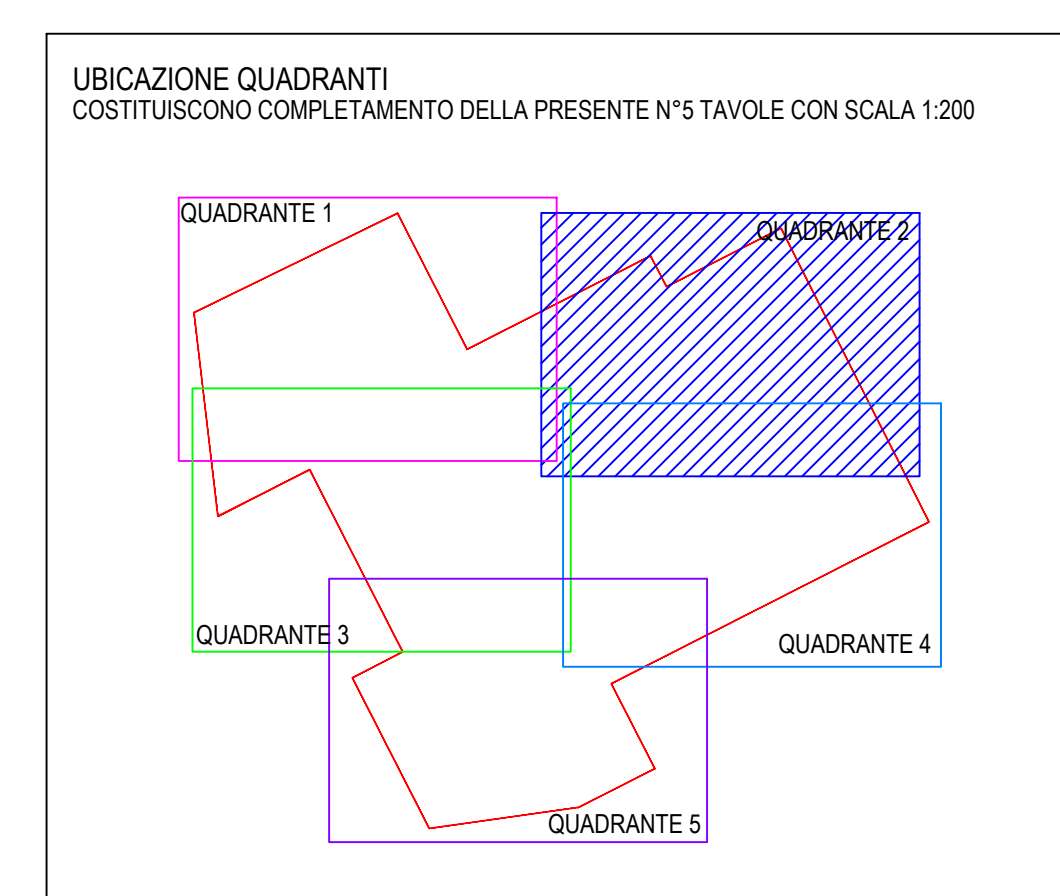
PER INFORMAZIONI

1470X881



LEGENDA

- ANOMALIA PUNTUALE
- ANOMALIA DIFFUSA
- LINEE IMPIANTISTICHE (Range di profondità: 0 - 50 cm)
- LINEE IMPIANTISTICHE (Range di profondità: 50 - 100 cm)
- LINEE IMPIANTISTICHE (Range di profondità: 100 - 150 cm)
- LINEE IMPIANTISTICHE (Range di profondità: 150 - 200 cm)
- AREE CON ANOMALIE MOLTO DISTURBATE (Range di profondità: 50 - 100 cm)
- AREE CON ANOMALIE MOLTO DISTURBATE (Range di profondità: 100 - 150 cm)
- FABBRICATI



Timbri e firme per responsabilità di legge

PRIMA EMISSIONE	ADG	GRG	GMO	MOGLIARRO					
DESCRIZIONE DELLA REV.	REDAZIONE	VERIFICA	SEGNALAZIONE	AUTORIZZAZIONE					

PROGETTO
CENTRALE DI LATINA - ESECUZIONE DI INDAGINI GEORADAR NELL'AREA INTERESSATA DALLE ATTIVITÀ DI IMPERMEABILIZZAZIONE

TITOLO
MAPPA DEI SOTTOSERVIZI QUADRANTE 2

SCALA 1:200 **DATA** 28/10/2013 (REV. 06)

Timbri e firme per responsabilità di legge

PRIMA EMISSIONE	ADG	GRG	GMO	MOGLIARRO					
DESCRIZIONE DELLA REV.	REDAZIONE	VERIFICA	SEGNALAZIONE	AUTORIZZAZIONE					

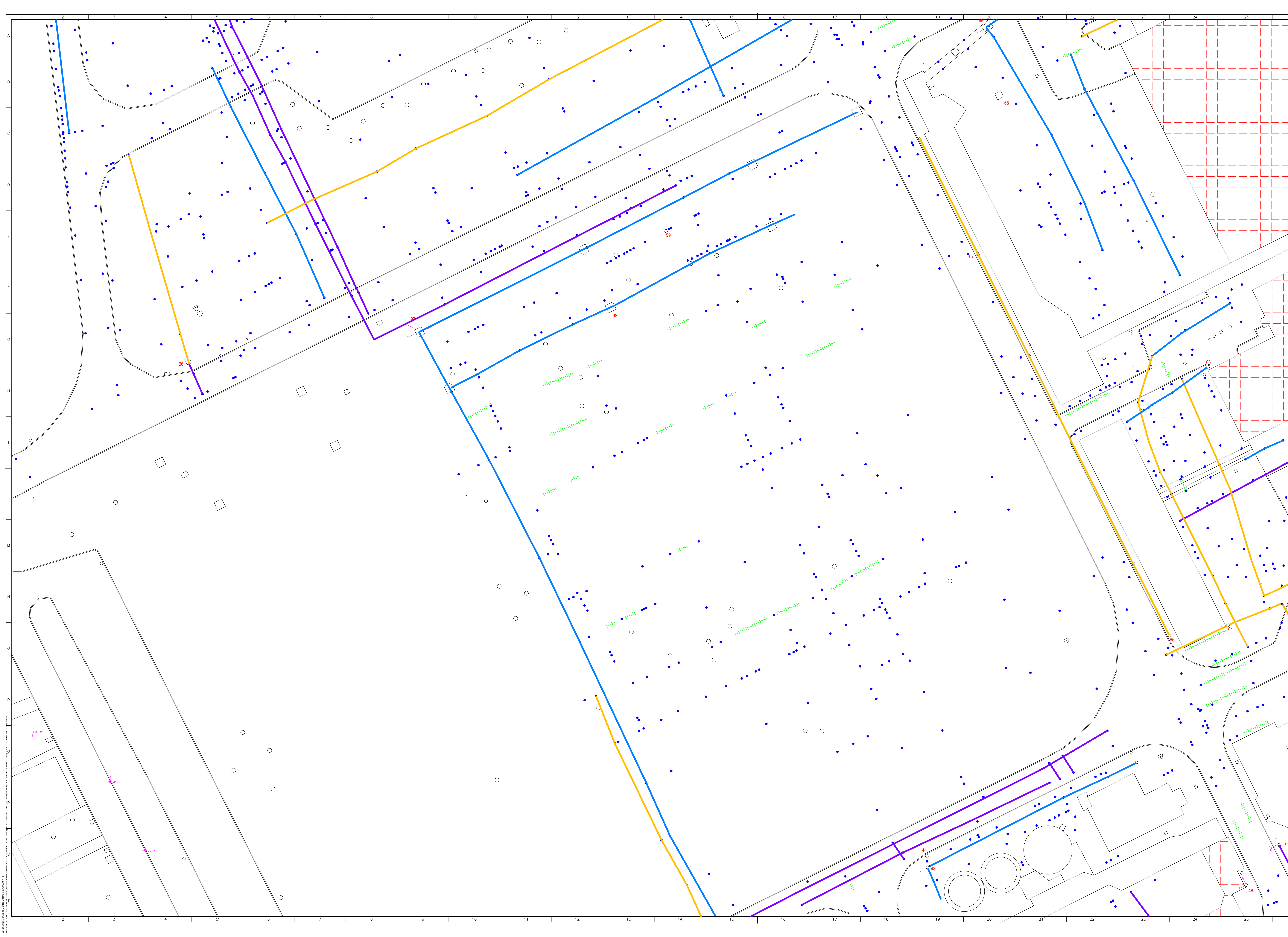
PROGETTO
SOGIN

TITOLO
MAPPA DEI SOTTOSERVIZI QUADRANTE 2

SCALA 1:200 **DATA** 28/10/2013 (REV. 06)

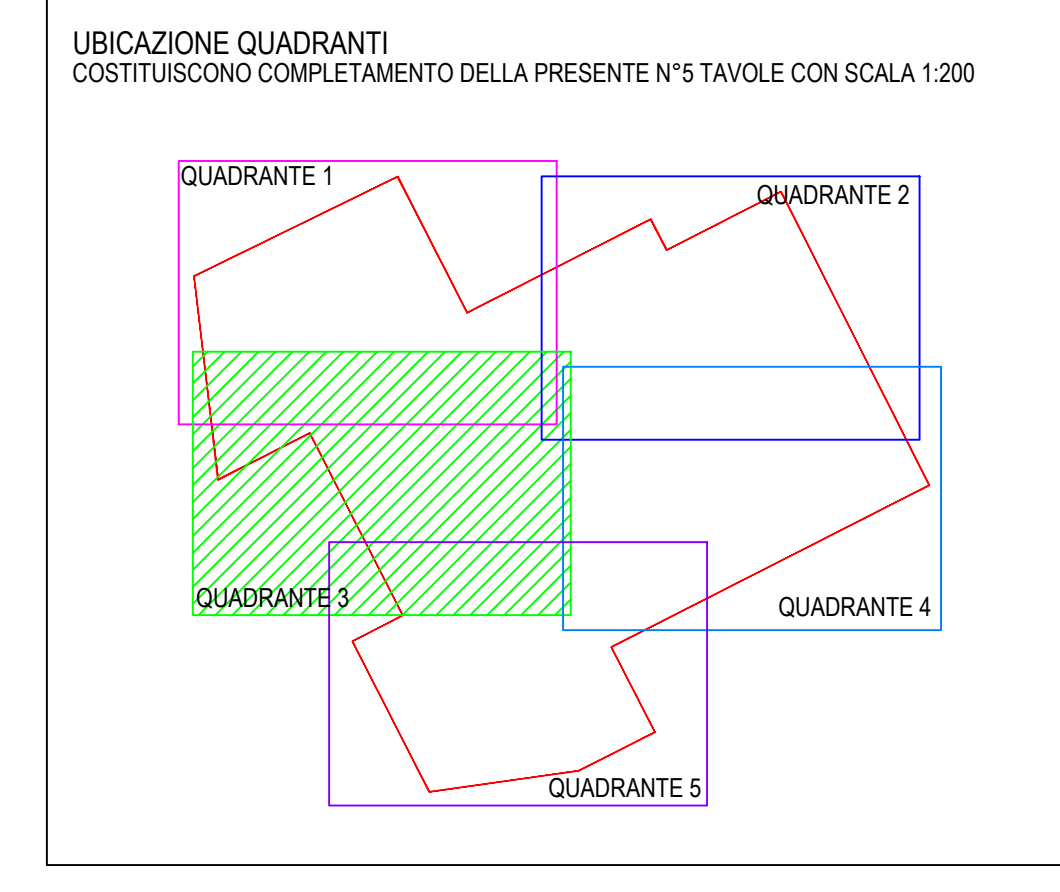
ESITO SORVEGLIANZA
 POSITIVO
 NEGATIVO
 COME CORRETTO
 PER INFORMAZIONI

NUMERO 1470X891



LEGENDA

- ANOMALIA PUNTUALE
- - - ANOMALIA DIFFUSA
- LINEE IMPIANTISTICHE (Range di profondità: 0 - 50 cm)
- LINEE IMPIANTISTICHE (Range di profondità: 50 - 100 cm)
- LINEE IMPIANTISTICHE (Range di profondità: 100 - 150 cm)
- LINEE IMPIANTISTICHE (Range di profondità: 150 - 200 cm)
- AREE CON ANOMALIE MOLTO DISTURBATE (Range di profondità: 50 - 100 cm)
- AREE CON ANOMALIE MOLTO DISTURBATE (Range di profondità: 100 - 150 cm)
- FABBRICATI



Timbri e firme per responsabilità di legge

REV.	DATA	DESCRIZIONE DELLA REV.	REDAZIONE	COLLAUDATORE	VERIFICA	SEGNALAZIONE	AUTORIZZAZIONE			
0		PRIMA EMISSIONE	ADG	GMG	GMG	MOGLIACRO				

PROGETTO
CENTRALE DI LATINA - ESECUZIONE DI INDAGINI GEORADAR NELL'AREA INTERESSATA DALLE ATTIVITÀ DI IMPERMEABILIZZAZIONE.

TITOLO
MAPPA DEI SOTTOSERVIZI QUADRANTE 3

SCALA: 1:200 DATA: 28/10/2013 (REV. 0) Sogin, Mappa dei sottoservizi 28/10/2013 (REV. 0) Livello: 01 Corso: 01

Timbri e firme per responsabilità di legge

REV.	DATA	DESCRIZIONE DELLA REV.	REDAZIONE	COLLAUDATORE	VERIFICA	SEGNALAZIONE	AUTORIZZAZIONE			

PROGETTO
CENTRALE DI LATINA - ESECUZIONE DI INDAGINI GEORADAR NELL'AREA INTERESSATA DALLE ATTIVITÀ DI IMPERMEABILIZZAZIONE.

TITOLO
MAPPA DEI SOTTOSERVIZI QUADRANTE 3

SCALA: 1:200 DATA: 28/10/2013 (REV. 0) Sogin, Mappa dei sottoservizi 28/10/2013 (REV. 0) Livello: 01 Corso: 01

ESITO SORVEGLIANZA

POSITIVO

NEGATIVO

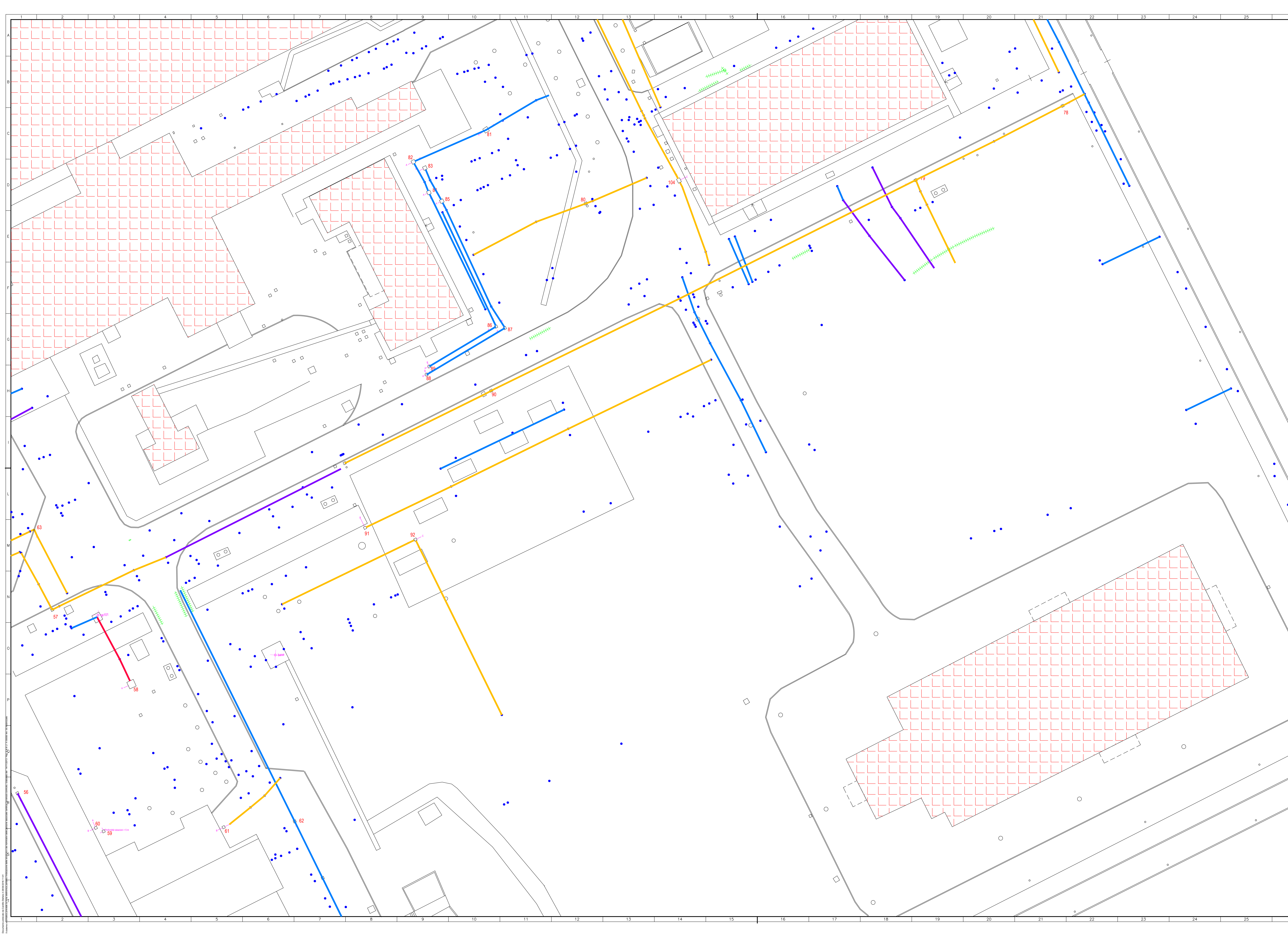
COME CORRETTO

PER INFORMAZIONI

STRUTTURA INTERESSANTE DATA: LIVELLO: CORSO:

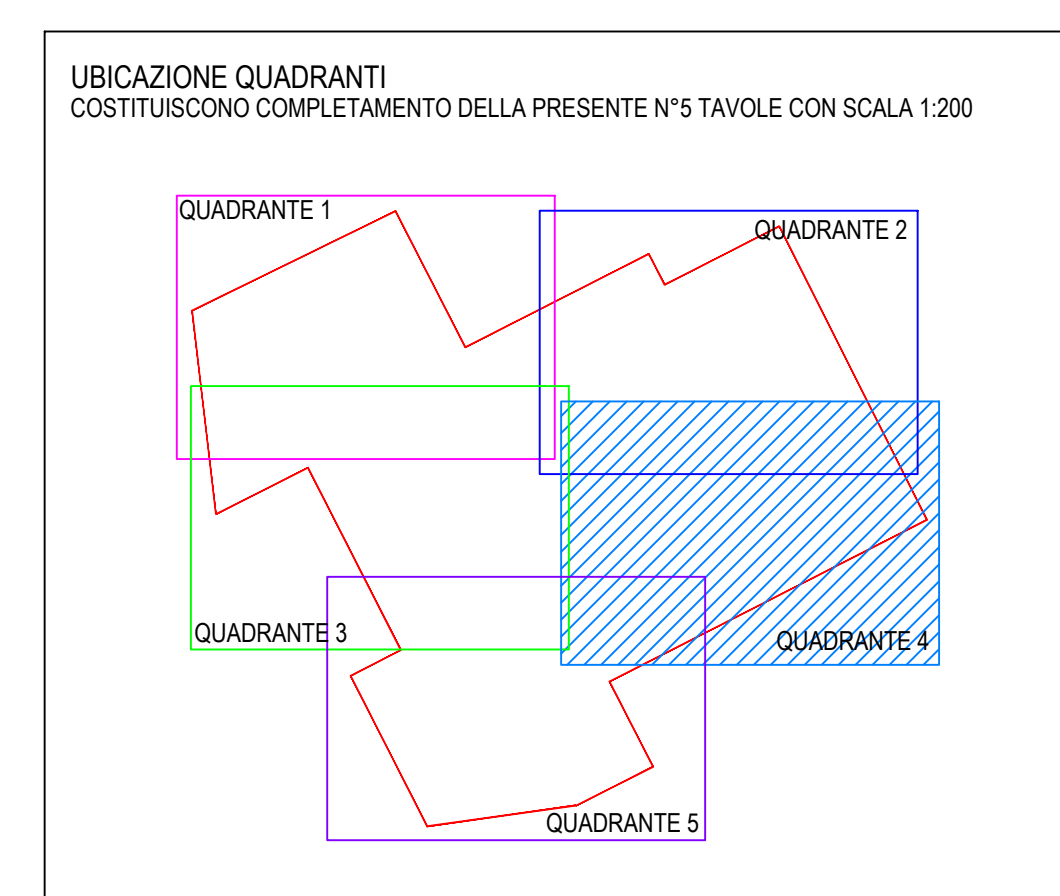
NUMERO: 1470X891 SOTTOSERVIZIO: SOTTOSERVIZIO DEL: DATA: NO

Il presente elaborato è di proprietà di Sogin S.p.A. e tutti i diritti di ristampa, di riproduzione, di pubblicazione sono riservati. È vietata espressamente la ristampa o l'uso non autorizzato senza permesso scritto dalla Sogin S.p.A. Il presente elaborato è di proprietà di Sogin S.p.A. e tutti i diritti di ristampa, di riproduzione, di pubblicazione sono riservati. È vietata espressamente la ristampa o l'uso non autorizzato senza permesso scritto dalla Sogin S.p.A.



LEGENDA

- ANOMALIA PUNTUALE
- + ANOMALIA DIFFUSA
- LINEE IMPIANTISTICHE (Range di profondità: 0 - 50 cm)
- LINEE IMPIANTISTICHE (Range di profondità: 50 - 100 cm)
- LINEE IMPIANTISTICHE (Range di profondità: 100 - 150 cm)
- LINEE IMPIANTISTICHE (Range di profondità: 150 - 200 cm)
- AREE CON ANOMALIE MOLTO DISTURBATE (Range di profondità: 50 - 100 cm)
- AREE CON ANOMALIE MOLTO DISTURBATE (Range di profondità: 100 - 150 cm)
- FABBRICATI



Timbri e firme per responsabilità di legge

REV.	DATA	DESCRIZIONE DELLA REV.	REDAZIONE	COLLABORAZIONE	VERIFICA	ESISTENTE	AUTORIZZAZIONE

PROGETTO
CENTRALE DI LATINA - ESECUZIONE DI INDAGINI GEORADAR NELL'AREA INTERESSATA DALLE ATTIVITÀ DI IMPERMEABILIZZAZIONE.

TITOLO
MAPPA DEI SOTTOSERVIZI QUADRANTE 4

SCALA: 1:200 DATA: 26/10/2013 LAVORO: Corregna

Timbri e firme per responsabilità di legge

REV.	DATA	DESCRIZIONE DELLA REV.	REDAZIONE	COLLABORAZIONE	VERIFICA	ESISTENTE	AUTORIZZAZIONE

PROGETTO
SOGIN

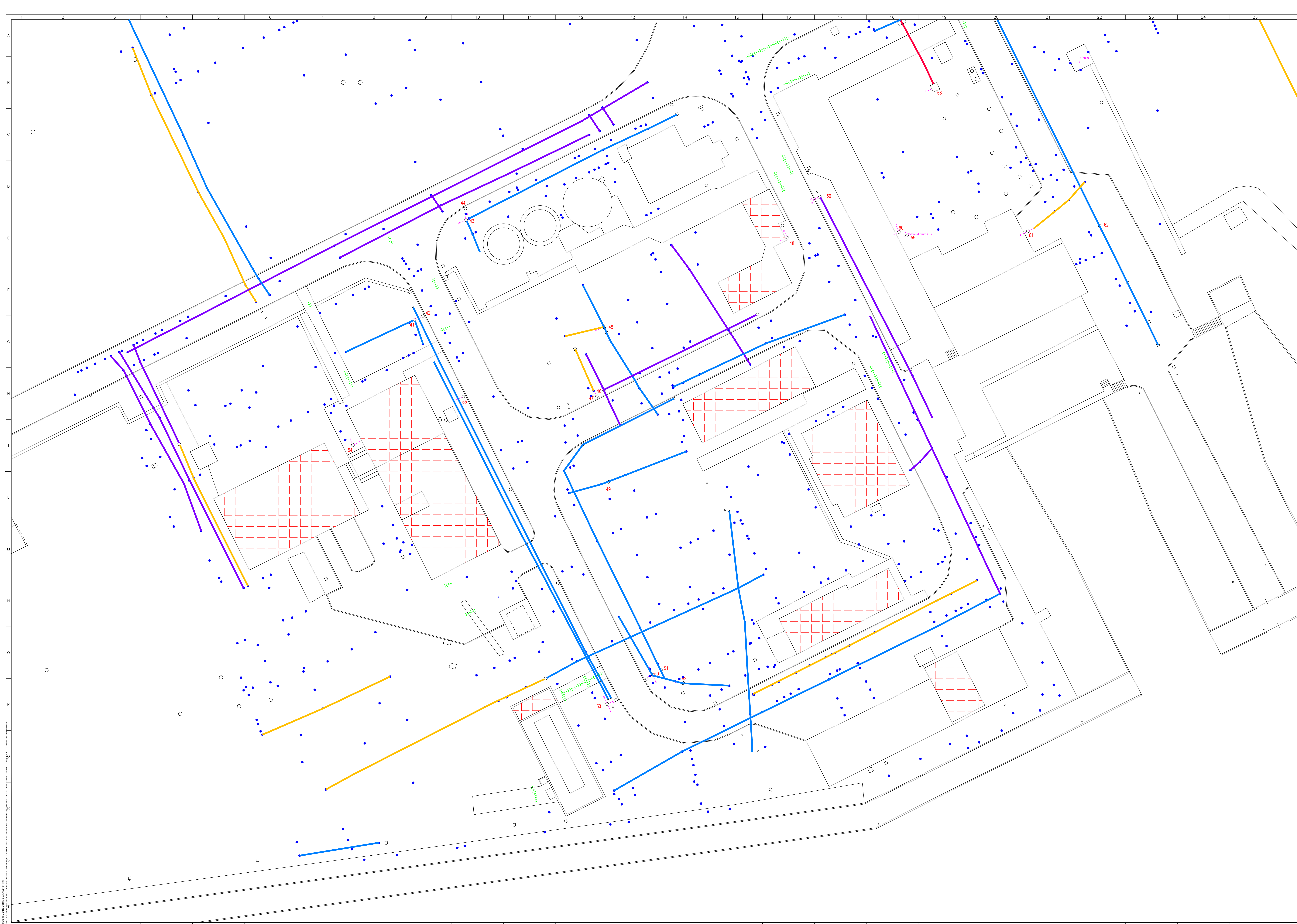
TITOLO

ESITO SORVEGLIANZA
 POSITIVO
 NEGATIVO
 COME CORRETTO
 PER INFORMAZIONI

SCALA: 1:200 DATA: 26/10/2013 LAVORO: Corregna

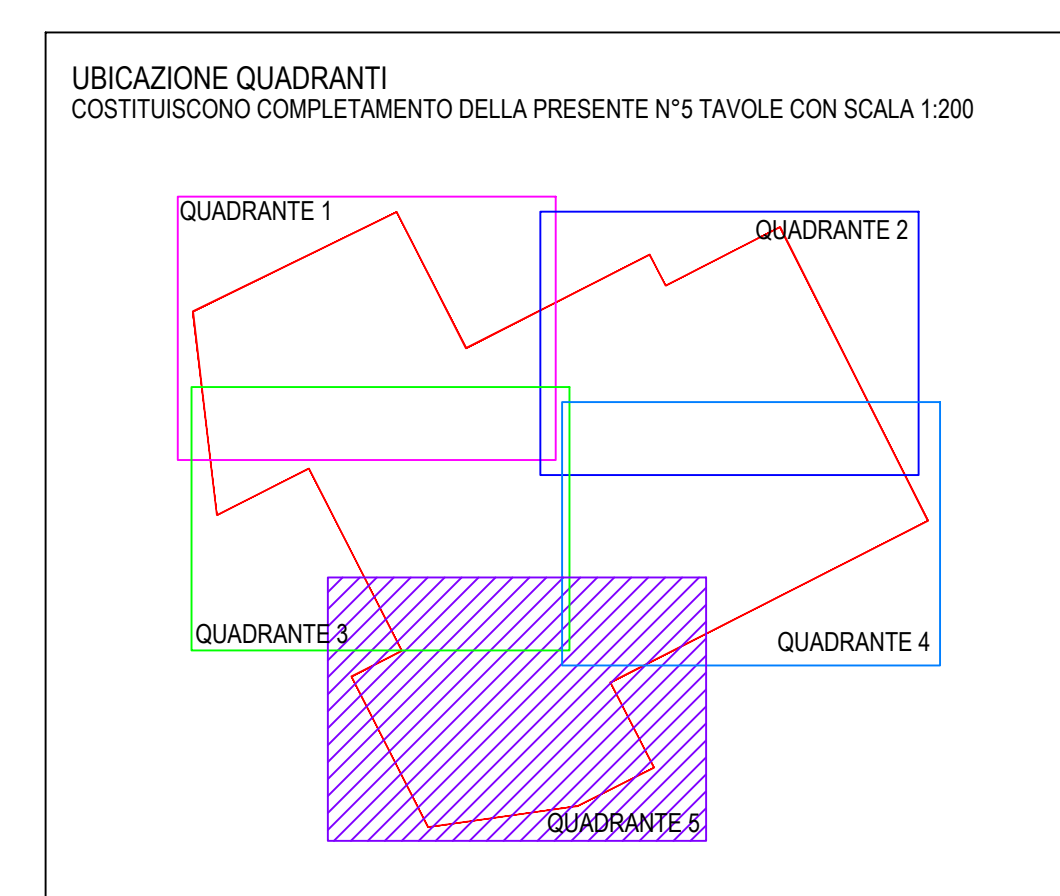
NUMERO: 1470X991 SOSTITUISCE:

L'INGEGNERE AUTORIZZATO È RESPONSABILE DI OGNI ATTO PROFESSIONALE SVOLTO IN OMBRA DELLA SOSTA DI UNO DEI SUOI COLLABORATORI. IL COLLABORATORE È RESPONSABILE DI OGNI ATTO SVOLTO IN OMBRA DELLA SOSTA DI UNO DEI SUOI COLLABORATORI. IL COLLABORATORE È RESPONSABILE DI OGNI ATTO SVOLTO IN OMBRA DELLA SOSTA DI UNO DEI SUOI COLLABORATORI.



LEGENDA

- ANOMALIA PUNTUALE
- ANOMALIA DIFFUSA
- LINEE IMPIANTISTICHE (Range di profondità: 0 - 50 cm)
- LINEE IMPIANTISTICHE (Range di profondità: 50 - 100 cm)
- LINEE IMPIANTISTICHE (Range di profondità: 100 - 150 cm)
- LINEE IMPIANTISTICHE (Range di profondità: 150 - 200 cm)
- AREE CON ANOMALIE MOLTO DISTURBATE (Range di profondità: 50 - 100 cm)
- AREE CON ANOMALIE MOLTO DISTURBATE (Range di profondità: 100 - 150 cm)
- FABBRICATI



Timbri e firme per responsabilità di legge

REV.	DATA	DESCRIZIONE DELLA REV.	PROGETTISTA	COLLABORATORE	VERIFICA	SEMPREVERE	AUTORIZZAZIONE
0		PRIMA EMISSIONE	ADG	GMG	GMG		MIQUADRO

PROGETTO
CENTRALE DI LATINA - ESECUZIONE DI INDAGINI GEORADAR NELL'AREA INTERESSATA DALLE ATTIVITÀ DI IMPERMEABILIZZAZIONE.

TITOLO
MAPPA DEI SOTTOSERVIZI QUADRANTE 5

SCALA 1:200 **Data** 28/10/2013 (rev. 0) **LIVELLO** Consegna

Timbri e firme per responsabilità di legge

REV.	DATA	DESCRIZIONE DELLA REV.	PROGETTISTA	COLLABORATORE	VERIFICA	SEMPREVERE	AUTORIZZAZIONE

PROGETTO
SOGIN

ESTITO SORVEGLIANZA
 POSITIVO
 NEGATIVO
 COME CORRETTO
 PER INFORMAZIONI

STRUTTURALE **Data** **Rev.** **LIVELLO**

PROGETTO 1470X891 **PROGETTISTA** **SEMPREVERE** **VERIFICA** **SEMPREVERE**

Elaborato: LT X 00055

Rev: 00

Stato: Autorizzato



Il sistema informatico prevede la firma elettronica pertanto l'indicazione delle strutture e dei nominativi delle persone associate certifica l'avvenuto controllo.

<i>N</i>	<i>File name</i>	<i>Data</i>
1	MGQUADRO.JPG	11/11/2013 09:38
2	Sogin_Mappa dei sottoservizi_29.10.2013.dwg	11/11/2013 09:38
3		
4		
5		
6		
7		
8		
9		
10		
11		
12		
13		
14		
15		
16		
17		
18		
19		
20		
21		
22		
23		
24		
25		
26		
27		